

Riktlinje för kommunala badplatser i Falkenbergs kommun

Diarienummer	Fastställt av	Datum för fastställande
KFT 2022/675	Kultur-, fritids- och tekniknämnden	2023-04-21
Dokumenttyp	Dokumentet gäller för	Giltighetstid
Riktlinje	Kultur-, fritids- och tekniknämndens ansvarsområde	Tills vidare
Revideringsansvarig	Revideringsintervall	Reviderad datum
Kultur-, fritids- och tekniknämnden	Under 2025, därefter vart fjärde år.	
Dokumentansvarig (funktion)	Uppföljningsansvarig och tidplan	
Verksamhetschef, fritid- och offentlig miljö	Kultur-, fritids- och tekniknämnden	

1. Syfte och mål

Syftet med denna riktlinje är att beskriva de kommunala badplatserna, dess klassificering, gruppering och nivå på service och utrustning. Vidare är syftet att klargöra grundläggande bestämmelser och principer för långsiktig förvaltning för de kommunala badplatserna i Falkenbergs kommun. Målet är att ge tydliga riktlinjer och bestämmelser till verksamheterna. Riktlinjerna förtydligas och konkretiseras i styrdokument, *Anvisningar för kommunala badplatser i Falkenbergs kommun*.

2. Koppling till lagstiftning och andra styrdokument

2.1. Lagar, förordningar, direktiv

Miljöbalken (1998:808)

Syftet med miljöbalken är att främja en hållbar utveckling. Till miljöbalken tillhör ett stort antal förordningar och föreskrifter som meddelats med stöd av miljöbalken.

Badvattendirektiv 2006/7/EG

EU-direktiv gällande förvaltning av badvattenkvaliteten i samtliga medlemsländer. Enligt direktivet ska badplatser med många badande under badsäsong (EU-bad) registreras årligen och vattenkvaliteten ska övervakas och analyseras.

Badvattenförordning (2008:218)

Förordningen är, tillsammans med Havs- och vattenmyndighetens föreskrift, den svenska implementeringen av EU:s badvattendirektiv. EU-bad omfattas av bestämmelserna i Badvattenförordningen.

Lag (2003:778) om skydd mot olyckor

Lagen om skydd mot olyckor reglerar bland annat kommunens uppgifter och vilken myndighet som har ansvaret för räddningsinsatser i olika sammanhang. Beskriver att ägare eller nyttjanderättshavare till byggnader eller andra anläggningar i skälig omfattning ska hålla utrustning för att rädda liv.

2.2. Lokala styrdokument, Falkenbergs kommun relaterade till området

Lokala ordningsföreskrifter Falkenbergs kommun

Kommunens lokala ordningsföreskrifter är ett komplement till ordningslagen för att skapa ordning på offentliga platser. Kommunfullmäktige beslutar om de lokala ordningsföreskrifterna och polisen övervakar att föreskrifterna följs. De lokala ordningsföreskrifterna reglerar bland annat var hästar och hundar inte får medföras, hundbadzoner och var camping inte är tillåtet, vilket berör de kommunala badplatserna.

Strandplan

Falkenbergs kommuns strandplan, fastställt av kommunfullmäktige (2012-02-28 § 33, KS 2011/485), är ett styrdokument vars syfte är att beskriva vilken service och utrustningsnivå de olika stränderna har. Den fungerar också som en manual för de kommunala stränderna där ansvar och skötselnivåer definieras. Riktlinjen för kommunala badplatser kommer att ersätta strandplanen.

3. Riktlinje

3.1. Lokalisering

Kommunala badplatser skall finnas geografiskt väl spridd inom Falkenbergs kommun och prioriteras vid knutpunkt, serviceort, nod eller annat besöksmål. Se bilaga 1, karta över kommunala badplatsers läge i kommunen. Se punkt 3.7 för faktorer vid urval av nya kommunala badplatser.

3.2. Natur

Skötsel, anläggningar, aktiviteter och utrustning ska i så stor utsträckning som möjligt inte påverka naturmiljön negativt. Målsättningen är att gynna det rörliga friluftslivet utan negativ påverkan på den biologiska mångfalden.

Kommunala badplatser ska inte förekomma i naturreservat.

Hantering av tång ska leda till att göra stranden mer fysiskt tillgänglig för badande besökare. Tångrensning kan bara ske om kommunen har ett syfte och möjlighet att använda tången som en resurs t.ex. jordförbättring, kompostering eller gödningsämne. Tång rensas enbart från det nedre strandplanet, aldrig i vattnet, vattenbrynet eller det övre strandplanet.

3.3. Tillgänglighet

Vid alla åtgärder (vid och på badplatserna) ska tillgänglighetsaspekten beaktas genom att från början skapa lösningar som fungerar för så många som möjligt.

Det bör finnas minst ett insjöbad och minst ett havsbad med hög ambitionsnivå vad gäller tillgänglighet.

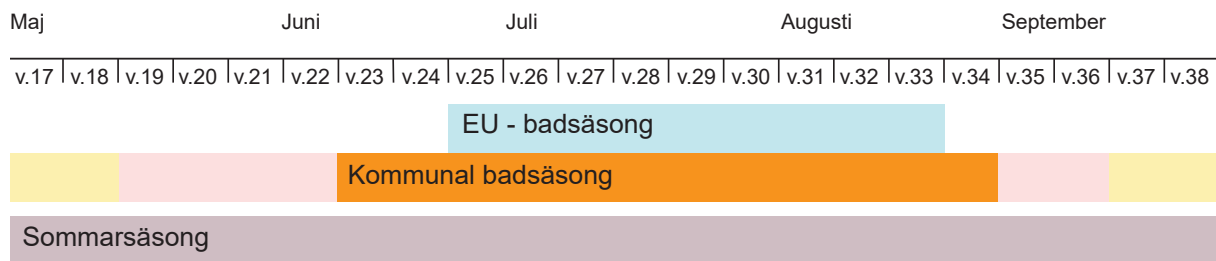
3.4. Vattensäkerhet


Kultur-, fritids- och teknikförvaltningen har ansvar för att arbeta förebyggande mot olyckor och tillhandahålla livräddningsutrustning på kommunala badplatser.


Rutiner kring riskbedömning av kommunala badplatserna ska finnas. Vid varje badplats ska en riskbedömning utföras som ser på behov av livräddningsutrustning, räddningsvägar tillsynsintervall och underhåll.


3.5. Säsong


Säsongen är uppdelad enligt figur 1.





- 


Försäsong: vattentoaletternas RWC öppnas under v. 17.
Torrtoaletterna öppnas under denna period.
- 

Försäsong: nedfarter med spänger och badmatta iordningsställs med start v. 19.
Därefter öppnas resterande vattentoaletter. Övrig utrustning monteras.
- 

Kommunal badsäsong: under denna period är all utrustning och service tillgänglig.
- 

EU- badsäsong: enligt Havs- och vattenmyndigheten, 21 juni till den 20 augusti.
Badvattenprovtagning. Period som tång hanteras på stränderna enligt 3.2.
- 

Eftersäsong: nedrustning börjar. Hälften av nedfarterna med spänger monteras ned.
Temporär lek- och idrottsutrustning monteras ned.
- 

Eftersäsong: Resterande nedfarter med spänger och badmatta monteras ned.
Toaletter stängs under v. 38.
- 

Sommarsäsong: kadaver rensas från från badplatsen av hygieniska skäl.

Figur 1.

Kommunen skall tillhandahålla badmöjligheter året runt på utvalda platser, se figur 2.

Under vintersäsongen (vecka 39 - vecka 16) ska service så som badstege eller badtrappa, toalett och kommunal närvaro (tillsyn och skötsel) finnas tillgängligt på dessa platser, se figur 2.

Kadaver från vilda djur rensas från stranden under sommarsäsongen (från vecka 17 till och med vecka 38). Kadaver rensas från badplatser i grupp 1 året runt. På de badplatser som innefattar även vintersäsong rensas kadaver året runt i anslutning till badområdet: stegen/trappan/rampen.

3.6. Badvatten

Kommunala badplatser klassificeras enligt Havs- och vattenmyndigheten.

Verksamheterna skall följa rutin för badvattenprov enligt bilaga 2.

3.7. Gruppering

Badplatserna är fördelade i fyra grupper: grupp 1, grupp 2, grupp 3 och grupp 4. EU-bad och övriga bad förekommer i alla fyra grupper.

Om en plats bedöms vara kommunal badplats samt vilken gruppering den skall ingå i avgörs av olika faktorer och avvägningar enligt nedan:

Den geografiska spridningen för badplatserna skall vara god i kommunen. Varje ort som enligt *Översiktsplanen 2.0* klassas som knutpunkt, serviceort eller nod ska ha en badplats i närområdet. Med närområde menas en radie av 5-7 km från orten.

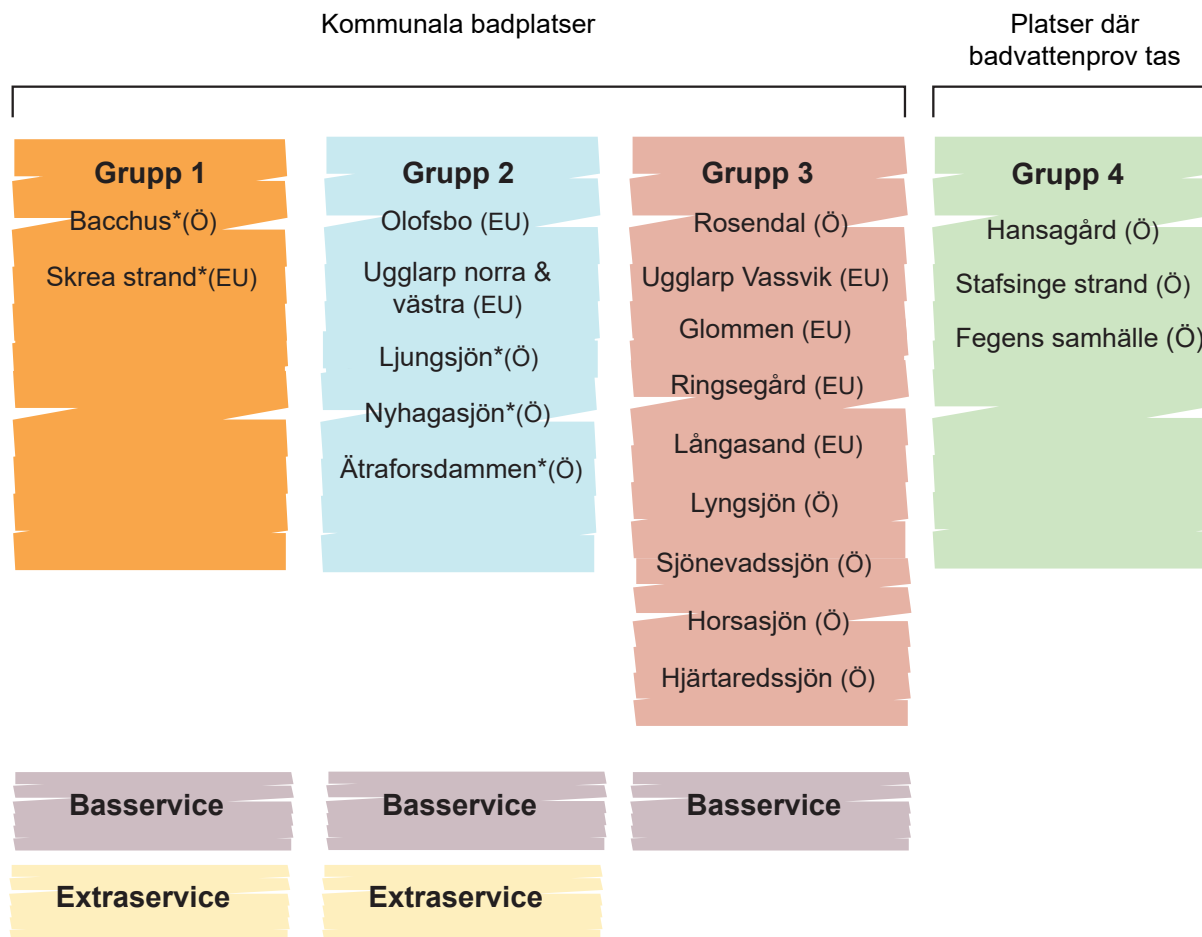
För att kvalificeras som kommunal badplats med den service och skötselstandard som eftersträvas krävs att kommunen helt eller delvis har rådighet att utföra detta genom markägande eller avtal.

Nya föreslagna badplatser ska ha förutsättningar att bygga god fysisk tillgänglighet till och på platsen. Platsen ska ha rätt förutsättning för kommunal skötsel och möjlighet att hålla den standard och service som eftersträvas enligt grupperingen.

Antalet besökare kan ge en indikation på hur populär platsen är. Antalet besökare påverkar huruvida platsen klassas som EU- bad.

Vattenkvaliteten för de kommunala badplatserna ska vara god och kunna uppfylla Havs- och vattenmyndighetens klassning för EU-bad eller Övrigt bad. Inför utredning om nya platser skall badvattenprov tas för att få riktvärden som kan ge en indikation om platsen kan uppfylla kraven.

De kommunala badplatserna delas in enligt följande gruppering:



Figur 2. *vintersäsong. EU = EU-bad, Ö = Övrigt bad enligt Havs- och vattenmyndigheten.

3.7.1. Grupp 1

Kriterier

- Kommunen har full rådighet genom markägande och kommunalt huvudmannaskap.
- Enligt FÖP/ÖP utpekad som en plats för utveckling.
- Vattenprov samt besiktning enligt Havs- och vattenmyndigheten.
- Basservice samt extraservice.
- Vintersäsong med lämpliga platser och utrustning för vinterbad.

Innebörd

Sociala aspekter värderas högt men inte på bekostnad av naturvärdena på platsen. Här finns hög kommunal närvaro genom skötsel och underhåll. Platserna prioriteras högst vid insatser för skötsel och underhåll. Då dessa är utpekade som platser för utveckling och är kommunalägda lämpar de sig för större investeringar rörande anläggningar och utrustning om sådana skall göras. Platserna inom grupp ett marknadsförs av kommunen.

3.7.2. Grupp 2

Kriterier

- Vattenprov samt besiktning enligt Havs- och vattenmyndigheten.
- Basservice samt extraservice.
- Vintersäsong finns för utvalda badplatser med lämpliga platser och utrustning för vinterbad.

Innebörd

Geografisk bör det finnas ett havsbad i norr och ett havsbad i söder samt de tre populäraste insjöbaden i denna grupp. Sociala aspekter värderas högt men inte på bekostnad av naturvärdena på platsen. Här finns hög kommunal närvaro genom skötsel och underhåll. Platserna prioriteras näst högst vid insatser för skötsel och underhåll. Platserna inom grupp två marknadsförs av kommunen.

3.7.3. Grupp 3

Kriterier

- Vattenprov samt besiktning enligt Havs- och vattenmyndigheten.
- Basservice.

Innebörd

Naturvärdena på platsen väger tyngst. Här finns kommunal närvaro genom skötsel och underhåll. Platserna prioriteras som nummer tre vid insatser för skötsel och underhåll. Platserna inom grupp tre marknadsförs av kommunen.

3.7.4. Grupp 4

Kriterier

- Vattenprov samt besiktning enligt Havs- och vattenmyndigheten.
- Skyltar som visar kvaliteten på badvattnet ska finnas på alla EU-bad.

Innebörd

Badplatser inom denna grupp är bland annat platser som har potential att flyttas upp som kommunal badplats vid nästa revidering eller badplatser verksamheten tror kan uppfylla krav för EU-bad. För denna grupp genomförs extra besöksräkningar utöver den ordinarie rutinen då platsen kan vara aktuell för EU-bad nivå. Badplatser inom skyddad natur, naturreservat, inkluderas i denna grupp om de uppfyller kraven för EU-bad. Badplatserna marknadsförs inte som badplats.

3.8. Service, utrustning, fritid och sport

Investeringsstunga anläggningar skall bara byggas/anläggas på mark där kommunen har full rådighet genom markägande och kommunalt huvudmannskap.

Service och utrustning delas in i basservice och extraservice. Basservice är det standardutbud av service och utrustning som ska finnas på alla kommunala badplatser. Extraservice är utbud utöver basservice som kan förekomma på kommunala badplatser inom grupp 1 och grupp 2. Extraservice varierar beroende på förutsättningarna på platserna och ett urval på förekommande extraservice presenteras nedan.

Basservice:

- Toalett (vattentoalett eller torrtoalett) med minst en RWC
- Parkering cykel
- Parkering bil, med HCP
- Brygga (gäller för insjöbad)
- Skräphantering/papperskorg
- Informationsskyltar & hänvisningsskyltar
- Markerade gränser

Extraservice:

- Umgängesytor
- Lek
- Idrott
- Grillplats
- Hopptorn
- Badvattentemperatur
- Dusch

Kommunen ska utse platser att hänvisa till för surf och liknande vattensporter.

Platser som kommunen hänvisar till är:

- Skrea strand
- Olofsbo
- Ringsegård, norra stranddelen.
- Långasand
- Ugglarp Vassvik

3.9. Geografisk avgränsning av kommunala badplatser

Geografisk avgränsning av kommunala badplatser avgörs av olika faktorer så som platsens förutsättningar för kommunal service och skötsel, besöksantal och rådighet över platsen.

Geografisk avgränsning av kommunala badplatser:

- Insjöbad med privat markägare där mark ej är planlagd: geografisk avgränsning regleras i arrendeavtal.
- Övriga kommunala badplatser, se bilaga 3.

3.10. Djur på kommunala badstränder

För bestämmelser kring djur hänvisas till *Lokala ordningsföreskrifter för Falkenbergs kommun*.

Hundbadzoner på kommunala badplatser ska vara tydligt markerade och ha en anvisad nedgång. Hundägare ska kunna ta del av basservicen på badplatsen.

3.11. Information och marknadsföring

Marknadsföring skall enbart ske för kommunala badplatser.

Besökare ska lätt kunna planera sitt besök. Det ska vara tydligt vilka föreskrifter som finns och vilken service som erbjuds på varje plats.

Besökare skall lätt kunna skaffa sig en överblick av platsen. Det ska vara tydligt att det är en kommunal badplats, var service finns beläget och vilka regler och föreskrifter som gäller.

3.12. Skötsel

Skötsel ska ske enligt framtagna anvisningar för kommunala bad i Falkenberg och kommer beskrivas i kommunens *Skötselanvisningar – För grönytor, kust och naturmark*.

4. Definitioner och avgränsningar

4.1. Avgränsningar

Denna riktlinje avser kommunala badplatser samt badplatser inom grupp 4. Övriga badplatser i kommunen omfattas inte av denna riktlinje.

Förtydliganden om hur verksamheten skall arbeta med riktlinjen se styrdokumentet *Anvisningar för kommunala badplatser i Falkenbergs kommun*.

4.2. Definitioner

Badplats – en badplats definieras som en plats där åtgärder vidtagits för att skapa goda möjligheter för bad. Inkluderar havsbadstränder, strandbad och insjöbad.

Kommunal badplats – badplats med kommunal skötsel.

EU-bad – badplatser inom EU som har över 200 badande per dag under badsäsongen. För EU-bad bestäms säsongen av Havs- och vattenmyndigheten.

Havsbad – badplats vid havet.

Insjöbad – badplats vid insjö.

Naturmiljö - ett begrepp som används för att beskriva ett områdes biologiska mångfald. Begreppet inkluderar variationen av naturtyper, livsmiljöer, arter, landskapsbild samt ekologiska funktioner.

Övre strandplan - Det övre strandplanet angränsar i öster mot dyn- och klittområdet och har högre naturvärden till skillnad från det nedre strandplanet. Som riktlinje är det övre strandplanet 1/3 av den totala strandplanen.

Verksamheterna – park- och kustenheten och anläggningsenheten.

5. Ansvar och uppföljning

Kultur-, fritids- och teknikförvaltningen, anläggningsenheten och park- och kustenheten har ansvar som anläggningsägare att arbeta förebyggande för skydd mot olyckor enligt Lag (2003:778) om skydd mot olyckor. Vidare har verksamheterna ansvar för att utöva tillsyn av sina anläggningar och att förse dessa med livräddningsutrustning i skälig omfattning.

Kultur-, fritids- och teknikförvaltningen, anläggningsenheten och park- och kustenheten ansvarar för vattenprovtagning på de badplatser som klassas som EU-bad.

Kultur-, fritids- och tekniknämnden har det övergripande ansvaret för riktlinjen. Nämnden ansvarar inom befintligt verksamhetsområde för att riktlinjen efterlevs. Riktlinjen revideras under 2025, därefter vart 4:e år.

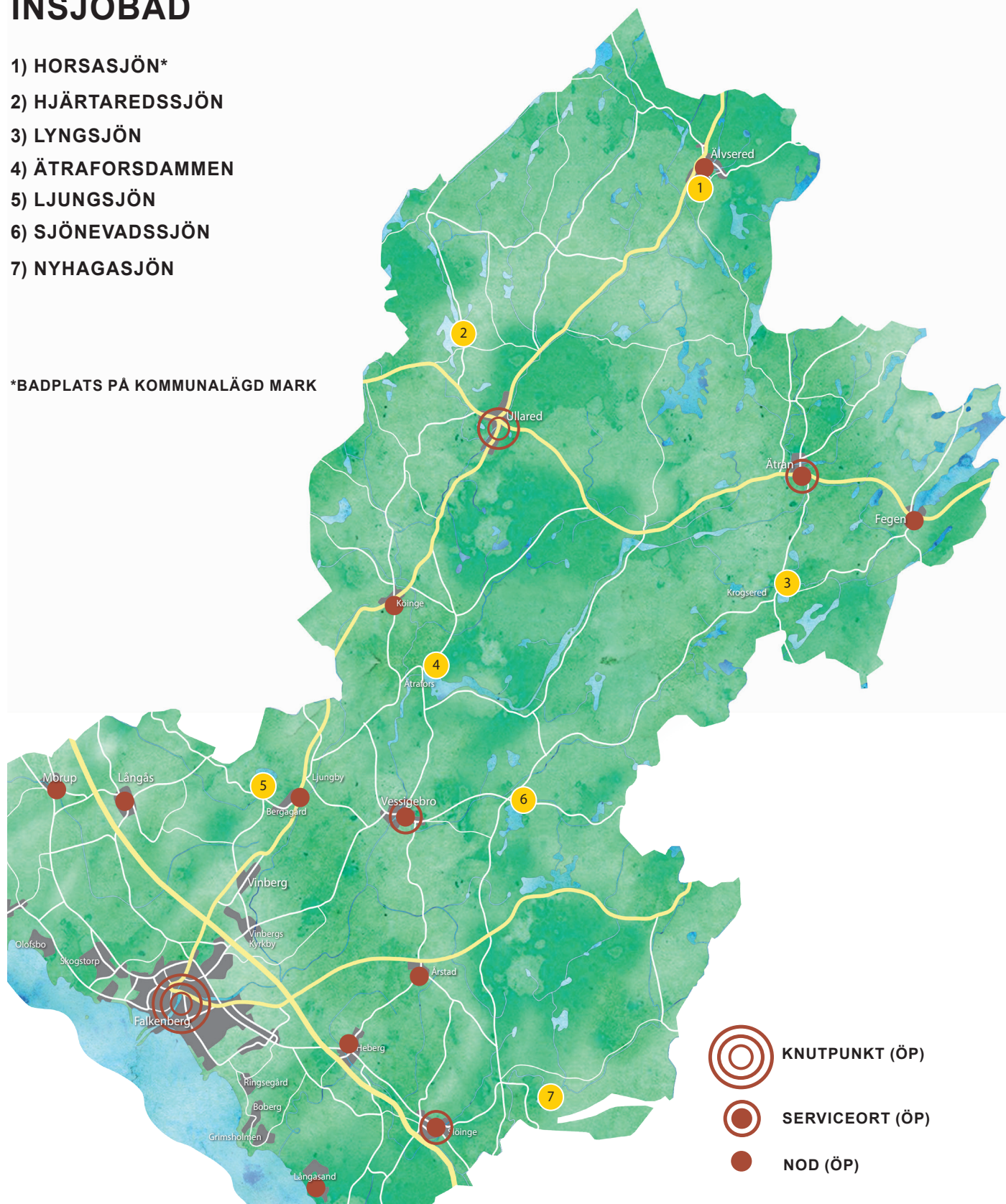
Bilaga 1

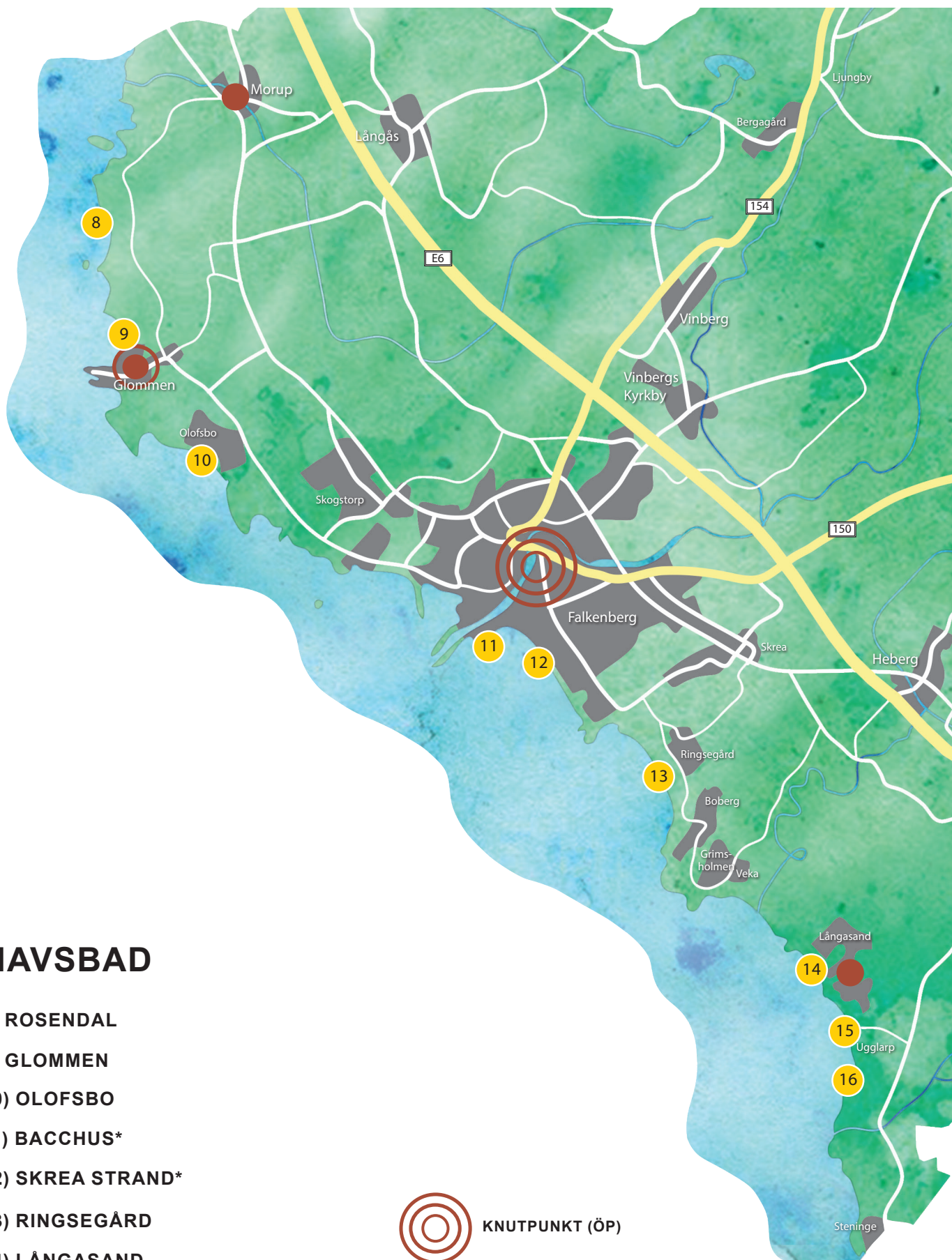
Kommunala badplatser

INSJÖBAD

- 1) HORSASJÖN*
- 2) HJÄRTAREDSSJÖN
- 3) LYNGSJÖN
- 4) ÄTRAFORSDAMMEN
- 5) LJUNGSJÖN
- 6) SJÖNEVADSSJÖN
- 7) NYHAGASJÖN

*BADPLATS PÅ KOMMUNALÄGD MARK





HAVSBAD

8) ROSENDAL

9) GLOMMEN

10) OLOFSBO

11) BACCHUS*

12) SKREA STRAND*

13) RINGSEGÅRD

14) LÅNGASAND

15) UGGLARP (VÄSTRA & NORRA)

16) UGGLARP VASSVIK



KNUTPUNKT (ÖP)



SERVICEORT (ÖP)



NOD (ÖP)

Bilaga 2

Badvattenprovtagning, rutin

För att badvattnet ska klassificeras på Havs- och vattenmyndigheten krävs

- Ett försäsongssprov som tas innan badsäsongens start
- Tre badsäsongssprover som tas under 21 juni – 20 augusti
- Det ska inte gå mer än 30 dagar mellan provtagningarna.

Om dessa regler följs under 4 år så får badplatserna en klassificering och det gäller både EU-bad och övriga bad. Att få vattenkvaliteten klassificerad på Havs- och vattenmyndigheten är bra för kommunen och turismen och är således eftersträvansvärt att bibehålla. Det gör att en tydlig och säker rutin för provtagning av badvatten är nödvändig.

Rutin för badvattenprov:

EU-bad

Havsbad inom prioriteringsgrupp 1, 2 och 3 som klassas som EU-bad med fler än 200 besökare i genomsnitt.

- 6 badvattenprover under badsäsong (inkl. försäsongssprov) med inte mer än 30 dagars mellanrum.
- Omprov tas vid resultat otjänligt eller tjänligt med anmärkning.

Insjöbad inom prioriteringsgrupp 1, 2 och 3 som klassas som EU-bad med fler än 200 besökare i genomsnitt samt EU-bad (havsbad och insjöbad) inom grupp 4.

- 4 badvattenprover under badsäsong (inkl. försäsongssprov) med inte mer än 30 dagars mellanrum.
- Omprov tas vid resultat otjänligt eller tjänligt med anmärkning.

Övriga bad

Alla insjöbad och havsbad inom prioriteringsgrupp 1, 2, 3 och 4 som ej klassas som EU-bad.

- 4 badvattenprover under badsäsong (inkl. försäsongssprov) med inte mer än 30 dagars mellanrum.
- Omprov tas vid resultat otjänligt eller tjänligt med anmärkning.

Bilaga 2 Skrea strand

Badplatsens område avser: strand inklusive sanddyn, Skrea badbrygga, nedgångar till strandområdet och ytor där utrustning finns placerad.



200 m




Gräns för kommunalt bad

Skala = 10000

Bacchus

Badplatsens område avser: de plattformar som avses för bad med badtrappa eller bryggstege. Vid dessa platser avses både den övre och nedre plattformen.



100 m

Gräns för kommunalt bad

Skala = 3000

Olofsbo

Badplatsens område avser: strand inklusive sanddyn, fyra nedgångar till strandområdet, parkeringsytor och ytor där utrustning finns placerad.



100 m



Gräns för kommunalt bad



Nedgång till strandområde

Skala = 3000

**Ugglarp
(norra och västra stranden)**

Badplatsens område avser: strand inklusive sanddyn och stenpartier (Döingaberget), parkeringsytor, fyra nedgångar till strandområdet och ytor där utrustning finns placerad.



100 m



Gräns för kommunalt bad



Nedgång till strandområde

Skala = 5000

Ugglarp Vassvik

Badplatsens område avser: strand inklusive sanddyn och stenpartier, parkeringsytor, tre nedgångar till strandområdet och ytor där utrustning finns placerad.



100 m



Gräns för kommunalt bad



Nedgång till strandområde

Skala = 3000

Rosendal

Badplatsens område avser: strand inklusive sanddyn, parkeringsyta, två nedgångar till strandområdet och ytor där utrustning finns placerad. Kommunal badplats utgörs av två zoner.



100 m



Gräns för kommunalt bad



Nedgång till strandområde

Skala = 3500

Glommen

Badplatsens område avser: strand inklusive sanddyn, parkeringsytor, fyra nedgångar till strandområdet och ytor där utrustning finns placerad.



100 m



Gräns för kommunalt bad



Nedgång till strandområde

Skala = 5000

Ringsegård

Badplatsens område avser: strand inklusive sanddyn, parkeringsytor, fyra nedgångar till strandområdet och ytor där utrustning finns placerad.



500 m



Gräns för kommunalt bad



Nedgång till strandområde

Skala = 12000

Långasand

Badplatsens område avser: strand inklusive sanddyn och stenpartier, parkeringsytor, tre nedgångar till strandområdet och ytor där utrustning finns placerad.



200 m

Gräns för kommunalt bad

Nedgång till strandområde

Skala = 6000

Horsasjön

Badplatsens område avser: strand och gräsyta, badbrygga, parkeringsyta och ytor där utrustning finns placerad (ej volleybollplan).



20 m



Gräns för kommunalt bad

Skala = 1000