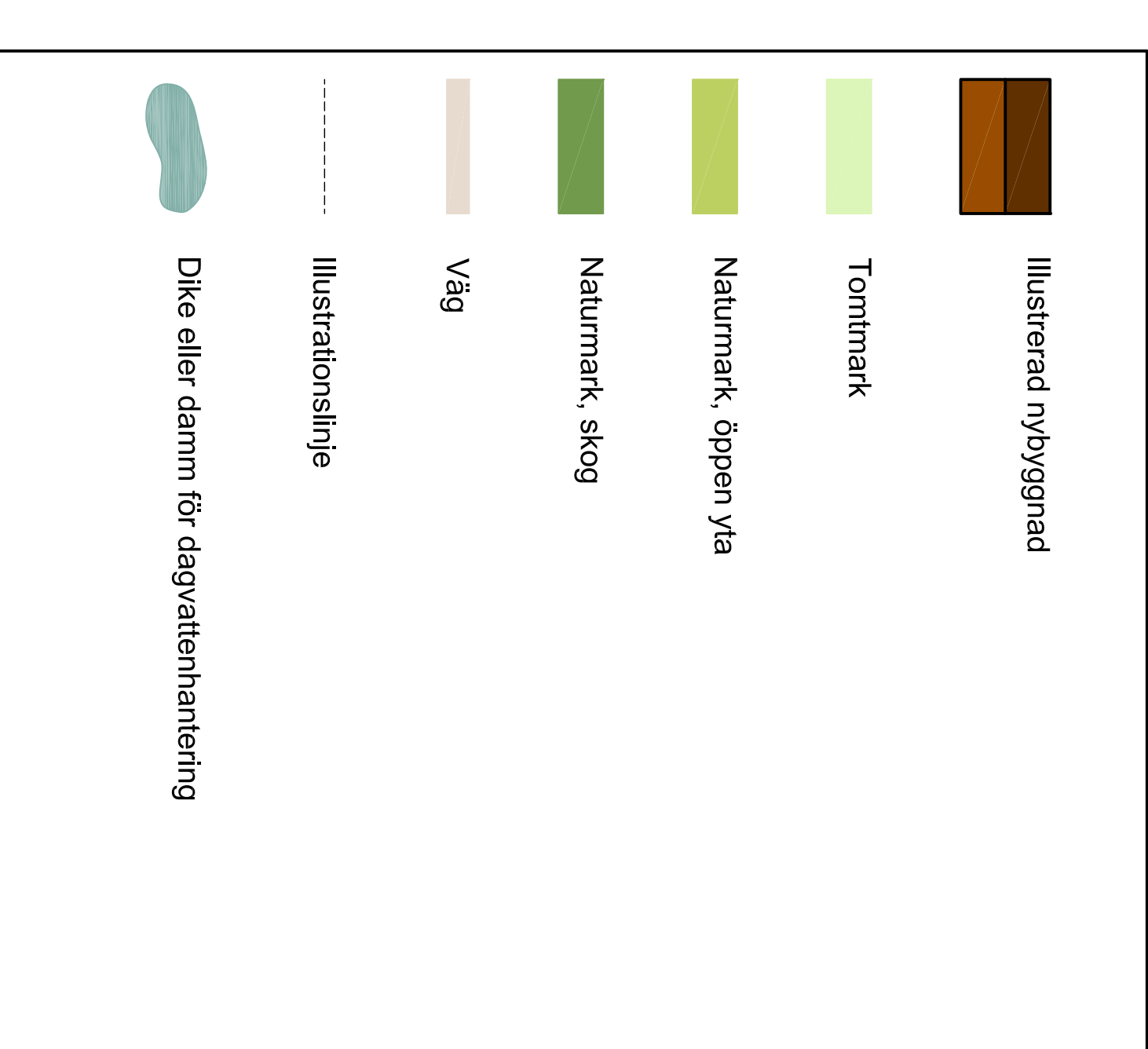


Illustrationskarta

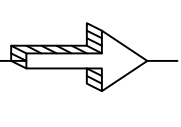
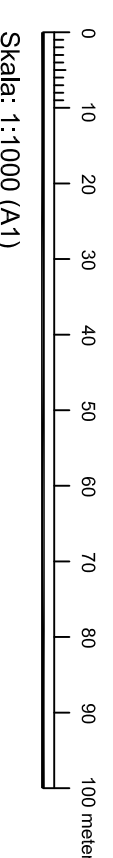


Teckenförklaring



PLANENS SYFTE:

Detailplanen syftar till att pröva lämpligheten att uppföra bebyggelse i form av åtta friliggande enbostadshus med tillhörande garage inom aktuellt planområde.



Skala: 1:1000 (A1)

- UPPLYSNINGAR**
- Till planen hör:
- Planera med bestämmelser
 - Plan- och genomförandebeskrivning
 - Illustrationskarta
 - Fastighetsbeskrivning
 - Utmärkning
 - Grundkarta
- Övriga handlingar:**
- VA-utredning, Norconsult, 2012-10-22
 - Revierad 2014-03-07
 - Geoteknisk undersökning, Norconsult, 2012-09-07
 - Behovsbedömning, 2012-04-24

Detailplanen är upprättad av Tengbom genom
 Erik Jönnerholm
 Landskapsarkitekt LAR/MSA
 Uppdragsansvarig

Ninnie Hedström
 Arkitekt SAR/MSA
 Handläggare



Illustrationskarta
EFTRA 2:54 och EFTRA 4:24

ANTAGANDEHANDLING

Upprättad 2012-10-16, reviderad 2014-11-18
 Stadsbyggnadskontoret
 Tengbom

Sabina Uzelac
 Erik Jönnerholm



FALKENBERG
 STADSBYGGNADSKONTORET
 Planen är ritad i koordinatsystem
 Proj: Swebf 99 12 00
 Höjd: RH 2000

A1 = Ståla 1:1000
 A3 = Ståla 1:2000

Antagen av kommunfullmäktige i
 Falkenbergs kommun 2014-12-16
 § 241 Inbyggar
 Ståla Uzelac, planarkitekt
 Josefina Sjölander, planchef