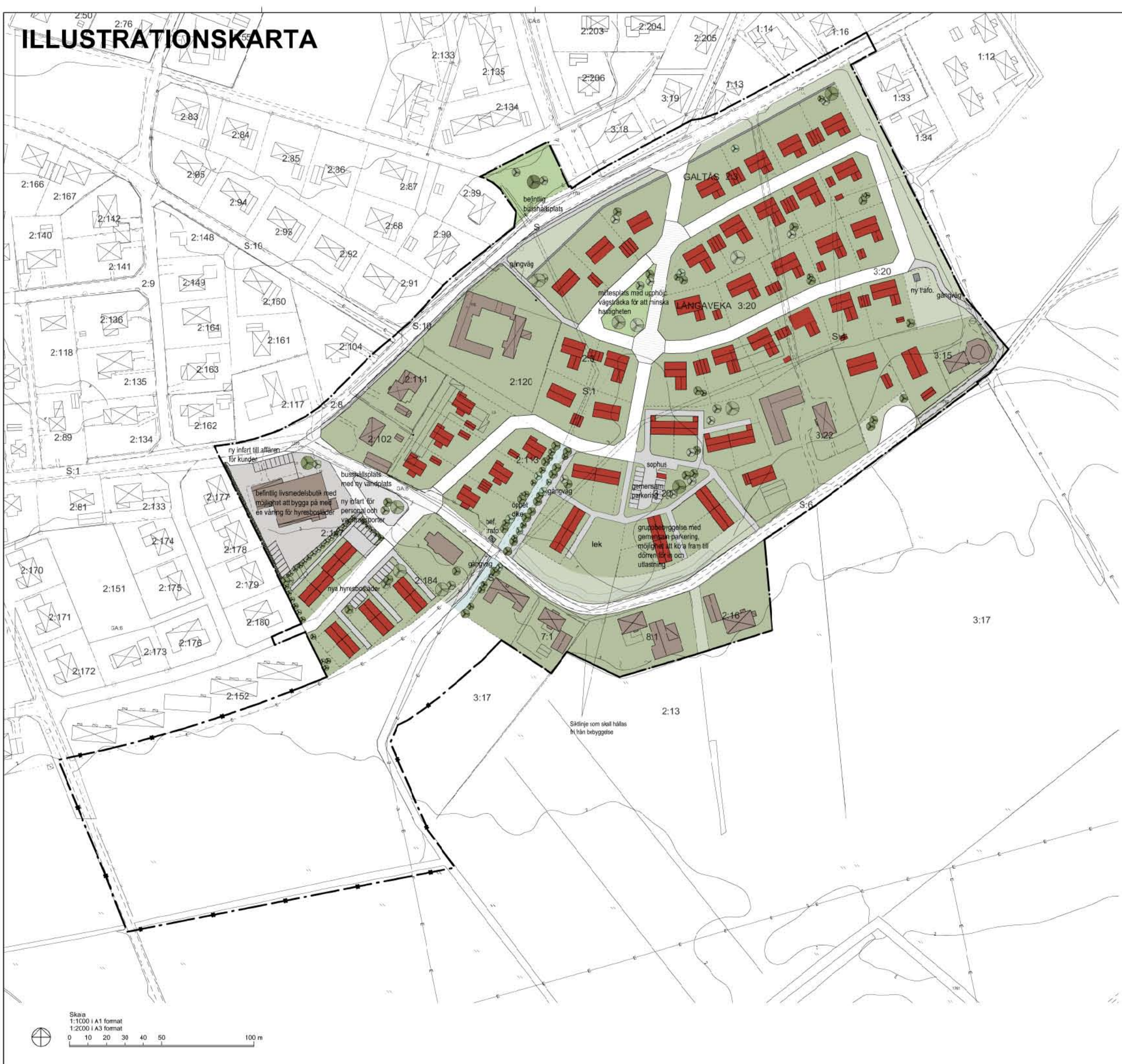




ILLUSTRATIONSKARTA



FÖRKLARINGAR

ILLUSTRATION

-  Planområdets gräns
-  Föreslagen fastighetsgräns
-  Befintlig byggnad
-  Ny byggnad
-  Träd
-  Svackdike
-  Dike
-  Naturmark
-  Parkmark
-  Tomtmark



Detaljplan för Långaveka 3:20 m.fl.		 FALKENBERG STADENS-OGNÅSKONTORIE
ANTAGANDEHANDLING Normalt planförfarande Dnr: KS 2010/192		
Upprättad 2010-02-18 Reviderad 2010-05-26, 2010-10-26 och 2011-01-25		
Hanna Roxhage Planarkitekt		Planer är ritad i koordinatsystem Plan: Sweref 99 12 00 Höjd: RH 2000 A1 = Skala 1:1000 A3 = Skala 1:2000
Antagen av kommunfullmäktige: 2011-02-22 § 32 Inlyggar:		Laga kraft vunnit: 2011-07-20 Inlyggar:
Hanna Roxhage		Hanna Roxhage
M 112		