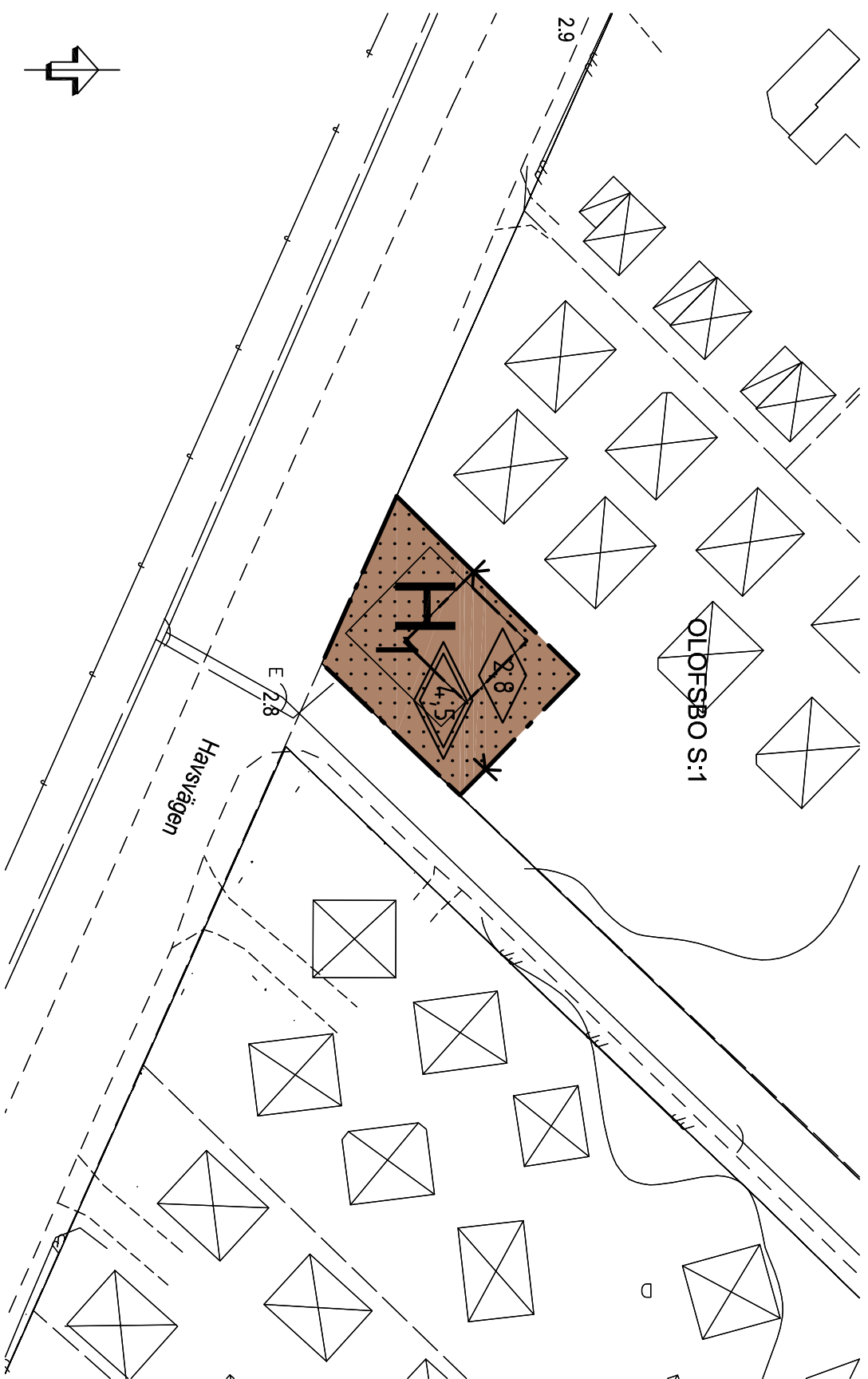


PLANKARTA



PLANBESTÄMMELSER

Följande gäller inom områden med nedanstående beteckningar. Endast angivnen användning och utformning är tillåten. Bestämmelser utan beteckning gäller inom hela området.

GRÄNSER

- Detaljplangräns
- Egenskapsgräns

ANVÄNDNING AV MARK OCH VATTEN

Kvartermark

Kiosk

BEGRENSNINGAR AV MARKENS BEBYGGANDE

Marken får inte bebyggas.

MARKENS ANORDNANDE

Mark och vegetation

Plank får uppföras till en max höjd på 1,6 m.

PLACERING, UTFORMNING, UTFÖRANDE

Högstä byggnadshöjd i meter

Högstä totalhöjd i meter

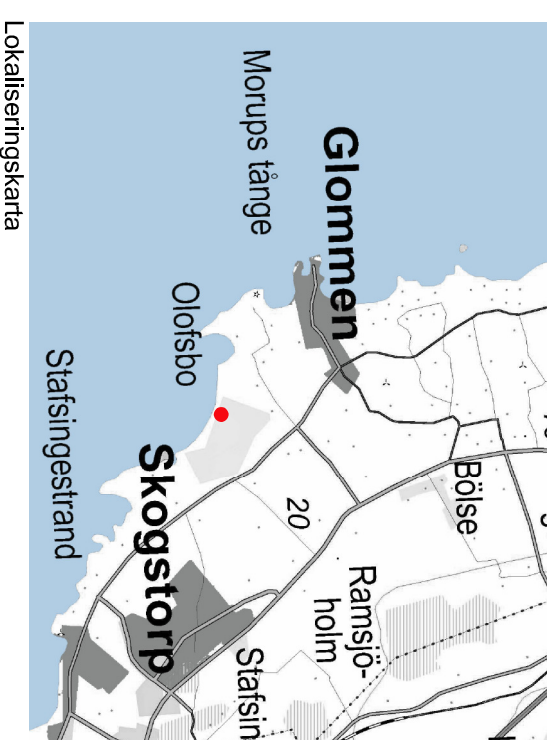
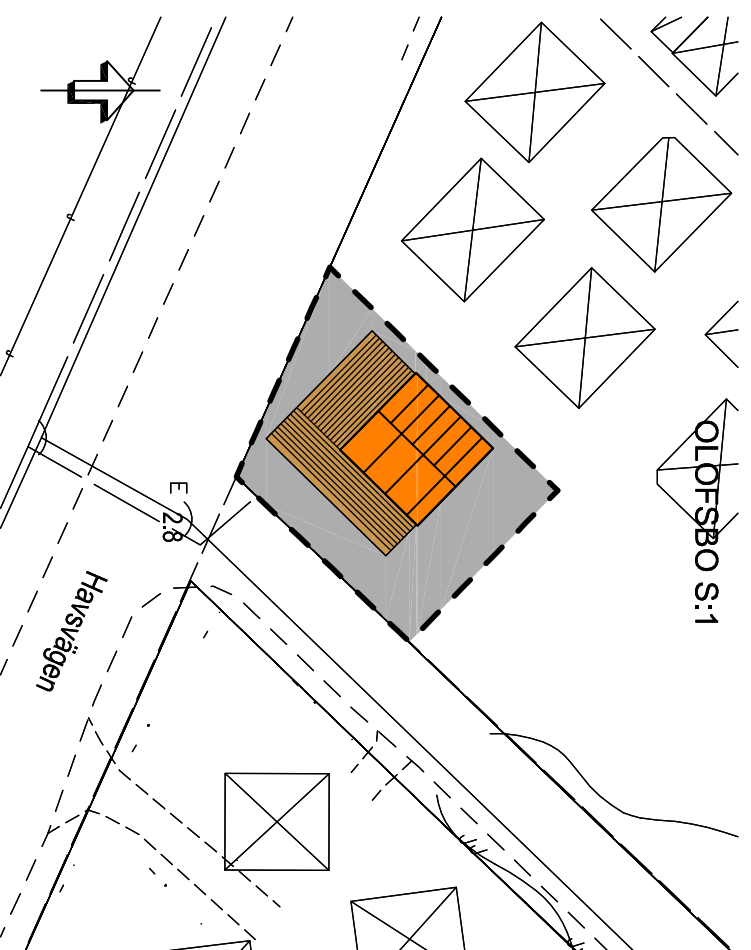
Endast källarfösa hus.

ADMINISTRATIVA BESTÄMMELSER

Genomförandetiden är 5 år från den dag planen vinner laga kraft.

Strandskyddet är upphävt inom hela planområdet.

ILLUSTRATION



ILLUSTRATION

Planområde

Befintlig kiosk

Befintligt trädäck



Detailplan för

Del av Olofsbo S:1

ANTAGANDEHANDLING

Enkelt planförfarande

Dnr: KS/173

Upprättad 2011-05-03

Reviderad 2011-08-23

Hanna Roxhage

Planarkitekt

Antagen av kommunfullmäktige:

2011-09-06 § 248

Inhygar:

Emilie Bertholsson



FALKENBERG
STADSINGENJÄNSKONTORET

Planen är ritad i koordinatsystem
Plan: Sveref 99 12 00
Höjd: RH 2000

Skala 1:500 (A3)

M 114