KULTURMILJÖ
HALLAND

VESSLUNDA 1:7

Per Wranning

ANMÄLAN OCH RAPPORT

ARKEOLOGISK UTREDNING 2006

Halland, Eftra socken, Vesslunda 1:7

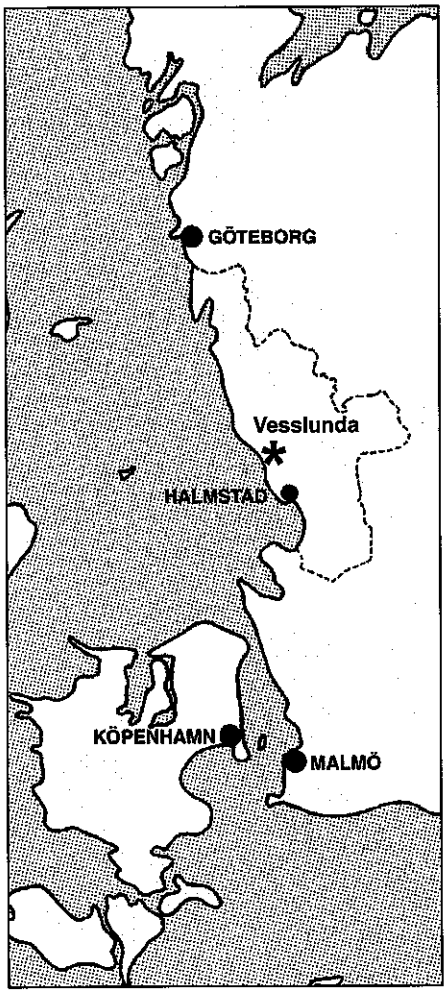

Hallands länsmuseer, Kulturmiljö Halland,
Uppdragsverksamheten, Halmstad 2006
Kartor ur allmänt kartmaterial © Lantmäteriet.
Ärende nr Ms2006/02316.

Administrativa uppgifter

Skrafferade fält är obligatoriska

1) Länsstyrelsens beslut

Dnr: 431-8530-06	Datum för beslut: 2006-09-26

2) Undersökarens dnr/projektnr

2006-246

3) Geografiska uppgifter

Län: Halland	Landskap: Halland	Kommun: Falkenberg
Socken/stad Eftra socken	Fastighet/kvarter: Vesslunda 1:7	

4) Typ av exploatering

Husbyggnation

5) Uppdragsgivare/exploatör

Falkenbergs kommun, Stadsbyggnadskontoret

6) Undersökande/Ansvarig organisation

Kulturmiljö Halland

7) Ansvarig person

Per Wranning

8) Fältarbetstid

2006-11-07

9) Berörda RAÄ-nr/Tillfälliga arbetsidentiteter

Berörda objekt beskrivs under 16) Objekttabell *(s. 6)*

Uppgifter om lägesbestämning

Skrafferade fält är obligatoriska

10) Kartblad

052 10 (5C 1a)

11) Mätmetod

	DGPS
	GPS
X	Manuell inprickning/inmätning
	RTK
	Totalstation

12) Skala ***(obligatoriskt vid analoga lägesdata)***

X	1:10 000
	1:12 500
	1:20 000

13) Kommentar kring inmätning

Samtliga sökschakt var tomma. Därför valdes att endast mäta in dem via måttband och stegning.

Per Wranning **2006-11-20**

Förenklad rapport

Falkenbergs kommun är i färd med att planlägga ett antal fastigheter för bebyggelse i Vesslunda, Eftra socken. Med anledning av denna planläggning utförde personal från Kulturmiljö Hallands arkeologiska avdelning en utredning inom fastigheten Vesslunda 1:7. Områdets ur topografisk och geologisk synpunkt goda boplatsförutsättningar (plana ytor, väldränerad sand), samt dess närhet till Suseån gjorde att platsen bedömdes kunna erbjuda ett presumtivt gott läge för förhistoriska bosättningar. Övriga fastigheter i planläggningsärendet hade redan i ett tidigare skede av varierande anledningar bedömts vara mindre intressanta för arkeologisk utredning och därför avskrivits.

Utredningen i fält verkställdes i form av dragning av skopbreda (1,3 meter) sökschakt med hjälp av traktorgrävare. Då vi av erfarenhet vet att förhistoriska hus generellt anlades i östvästlig riktning drogs nu sökschakten med jämna intervaller i huvudsakligen nordsydlig riktning. Totalt öppnades sex schakt med en sammanlagd längd av 181 meter (motsvarande 235 m^2 öppnad yta). Undersökningsområdet häller svagt mot väst, vilket innebär att schakt I-III drogs inom en svag förhöjning, medan schakt IV-VI öppnades inom något mer låglänta ytor. Detta medförde i sin tur att även markförhållandena varierade något. Matjordstjockleken var överlag 25-30 cm och alven utgjordes huvudsakligen av ren sand. Ett djupschaktat parti i norra delen av schakt I visade att den rena sanden fortsätter åtminstone 1,5 meter ned. I det västligaste och mest låglänta schaktet (s VI) var sanden dock inte riktigt lika homogen, utan här noterades också ett antal svarta torvfläckar och längst i väst antog sanden den gråvita färg som återfinns i tallskog.

Samtliga sökschakt visade sig vara helt fynd- och anläggningstomma, sånär som ett par recenta större nedgrävningar. Det är således vår entydiga uppfattning att platsen kan avskrivas från vidare arkeologiska insatser.

Tekniska och administrativa uppgifter

Länsstyrelsens dnr:	431-8530-06
Eget dnr:	2006-246
Uppdragsgivare:	Falkenbergs kommun, Stadsbyggnadskontoret
Personal:	Per Wranning
Utförandetid:	2006-11-07
Tidsåtgång:	Fälttid 6 timmar, maskintid 4 timmar.
Inmätningssystem:	Manuellt
Koordinater:	2,5 gon V
Läge:	Halland, Eftra socken, Vesslunda 1:7 Kartblad 052 10 (5C1a) Koordinater: X:6307300, Y:1303950
Undersökt yta:	235 m^2
Dokumentation:	Allt material förvaras i Kulturmiljö Hallands arkiv, Halmstad
Fynd:	-----
Datering:	-----

Schaktbeskrivning

Schakt I: 32 meter. Längst i norr gråvit sand – tidigare tallar?

Schakt II: 39 meter. Två initialt stolphålsliknande mörkfärgningar påträffades längst i norr. Snittning visade dock att "anläggningarna" endast var en resp. två cm djupa.

Schakt III: 33 meter. Recent nedgrävning 19 - 23 meter räknat från N.

Schakt IV: 30 meter. Recent nedgrävning 8 - 14 meter räknat från S.

Schakt V: (inne bland träden, söder om övriga schakt). 17 meter. Samma förhållande som övriga schakt, dock med fler rötter.

Schakt VI: 30 meter. I norr torvfläckar, samt gråvit sand – tidigare tallar?

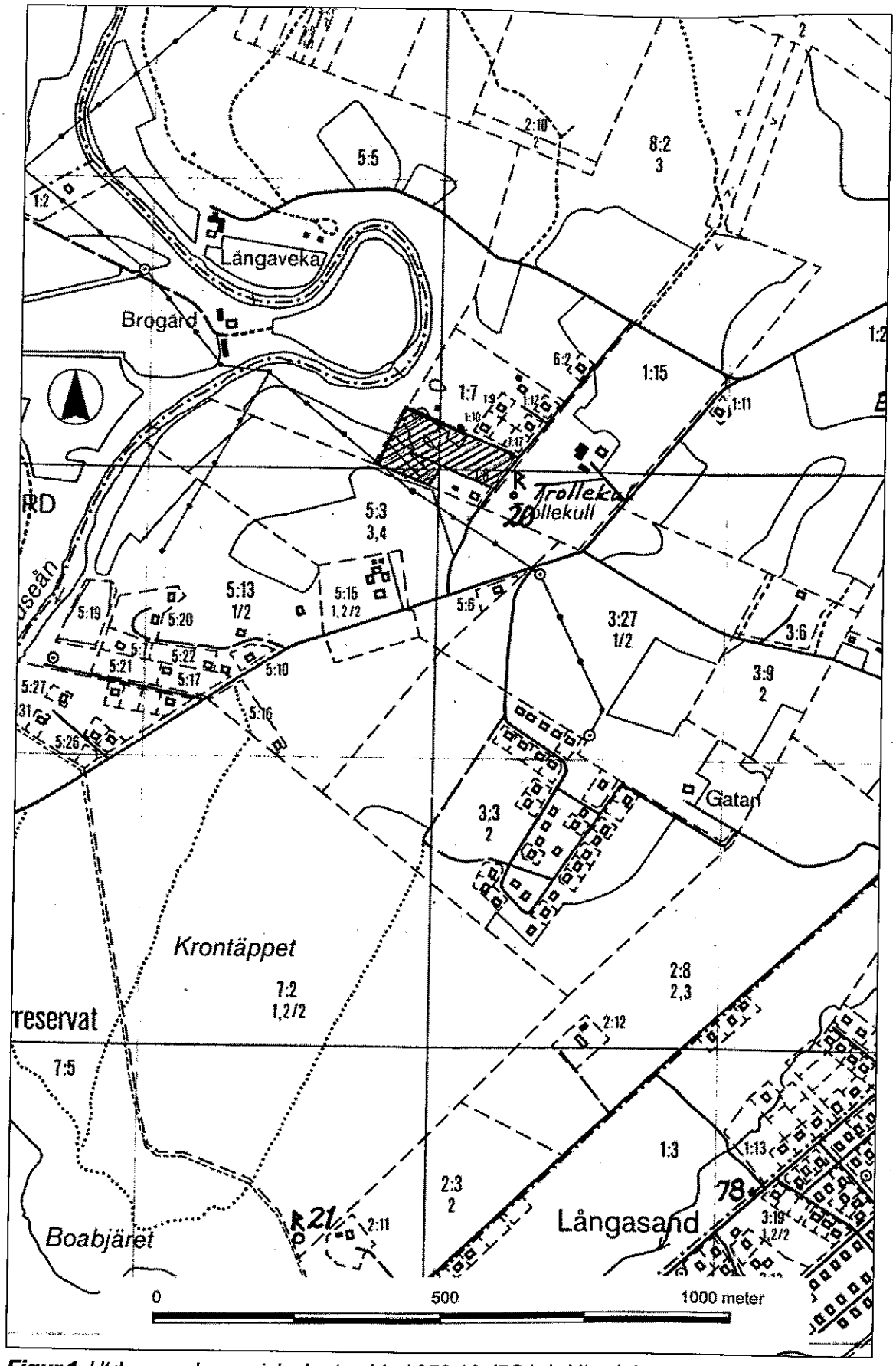

Figur 1. *Utdrag ur ekonomiska kartan blad 052 10 (5C1a). Utredningsområdet är markerat. Skala 1:10000.*

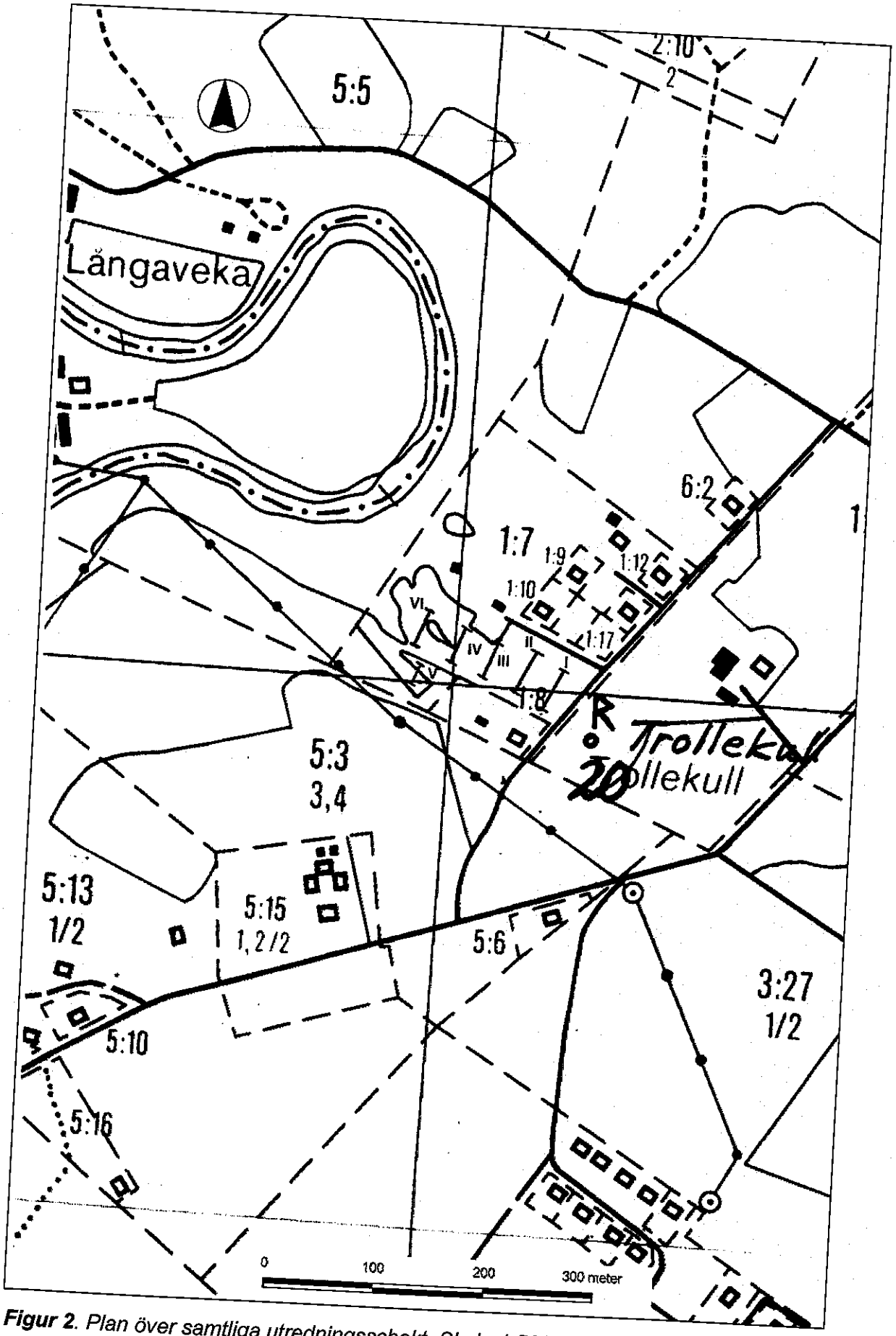

***Figur 2**. Plan över samtliga utredningsschakt. Skala 1:5000*