





ILLUSTRATIONSKARTA



TECKENFÖRKLARING

-  Naturmark
-  Tomtmark
-  Vägmark
-  Ny bebyggelse
-  Befintlig bebyggelse
-  Planområdesgräns
-  Fastighetsgräns

TECKENFÖRKLARING GRUNDKARTA

- | | | | |
|---|---|-------|-----------------------|
| ----- | Fastighetsgräns | ----- | Körbana |
| ----- | Traktgräns | ----- | Stig |
| ----- | Kvarterstraktgräns | ----- | Slänt |
| CENTRALEN | Kvarternamn | ----- | Dike |
| BERGA | Traktnamn | ----- | Ägoslagsgräns |
| 2 | Registernummer, fastighet med kvarternamn | ----- | Barrskog resp lövskog |
| 1:2 | Registernummer, fastighet med traktnamn | ----- | Träd |
| S:7 GA:2 | Registernummer, samfällighet gemensamhetsanl. | ----- | Åker |
| ----- | Rättighet, gräns | ----- | Äng |
|  | Linvmätt Bostad, Uthus, Skärmtak | ----- | Järnväg |
|  | Takinmätt Bostad, Uthus, Skärmtak | ----- | Belysningsstolpe |
|  | Kyrka | ----- | Ledningsstolpe |
|  | Transformator | ----- | Kabelskåp |
| ----- | Staket | ----- | Markhöjd |
| ----- | Stenmur | ----- | Höjdkurvor |
| ----- | Stödmur | ----- | Rutnätskruss |
| ----- | Häck | ----- | |

Framställd genom utdrag ur digital registerkarta, kommunens primärkarta samt nymätning.

Fastighetsredovisning där brytpunkter ej redovisas med cirkelsymbol är osäker.

Mätclass III
Beteckningsstandard HMK-Ka

Fastighetsredovisningen gällande 2024-05-06
Detaljredovisningen gällande 2024-04-16
Höjdkurvor gällande 2018-11-16



Skala 1:500 (A2)

Detaljplan för
del av Vesslunda 1:7

SAMRÅDSHANDLING

Utökat förfarande

Upprättad 2024-06-04

Planenheten, Falkenbergs kommun

Antagen av
kommunfullmäktige:
[#datum]

Laga kraft vunnen:
[#datum]

Diarienummer:
KS 2010/276



**Falkenbergs
kommun**

Planen är ritad i
koordinatsystem
Plan: Sweref 99 12 00
Höjd: RH 2000

A2 = Skala 1:500

[#DPnr]