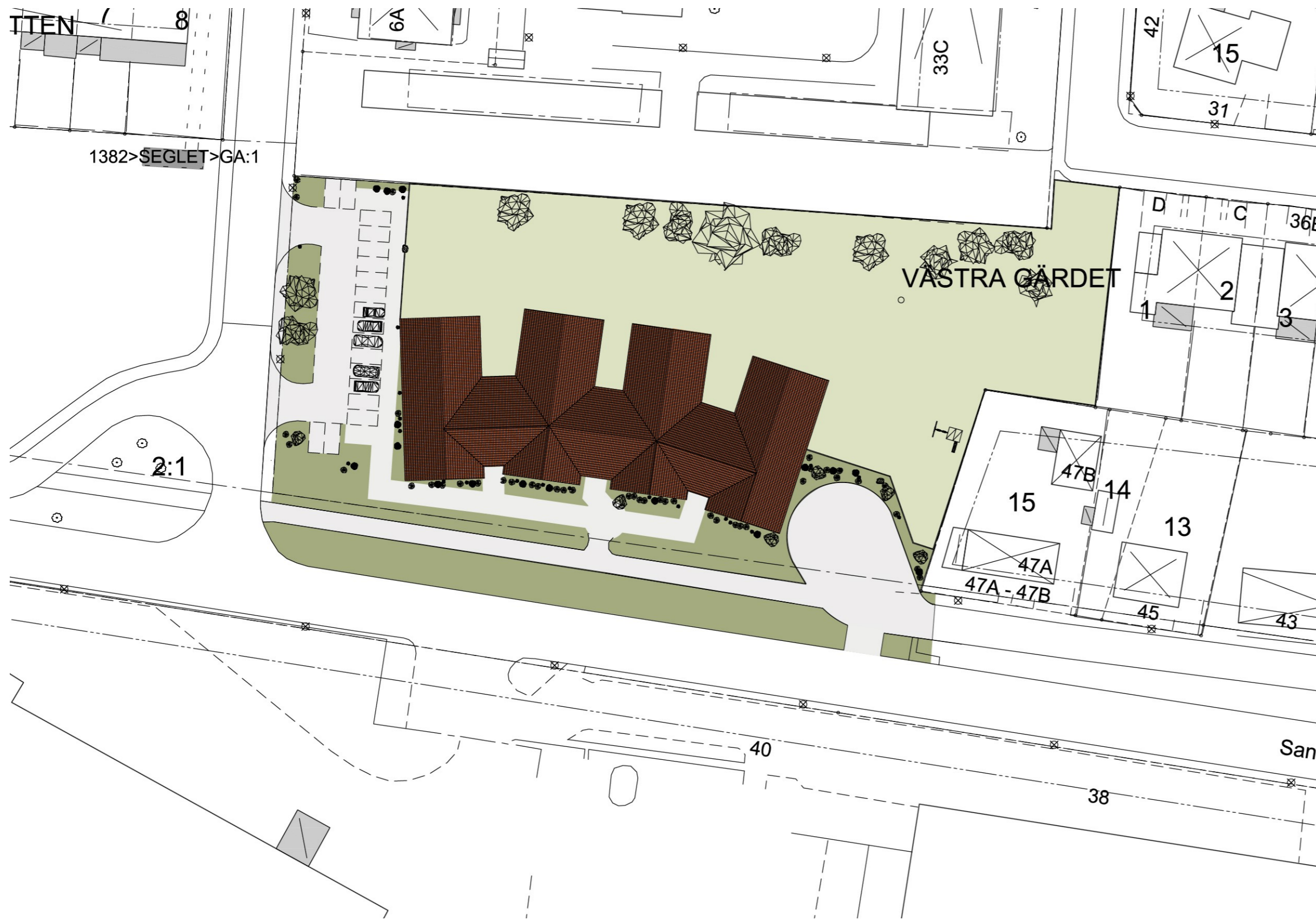



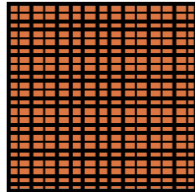


# ILLUSTRATIONSKARTA






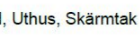
## TECKENFÖRKLARING

-  Friyta förskola
-  Grönyta
-  Hårdgjord yta
-  Illustrationsexempel förskola

Skala (A2)



## TECKENFÖRKLARING GRUNDKARTA

- |   |                           |                |
|---|---------------------------|----------------|
| --- Fastighetsgräns   | --- Körbana               | --- Slänt      |
| --- Traktgräns  | --- Stig                  |                |
| --- Kvarterstraktgräns  |                           |                |
| CENTRALEN Kvarteretsnamn  |                           |                |
| BERGA Traktnamn   |                           |                |
| 2 Registreringsnummer, fastighet med kvartersnamn   | → Dike                    |                |
| 1:2 Registreringsnummer, fastighet med traktnamn  | --- Ägoslagsgräns         |                |
| S:7 GA:2 Registreringsnummer, samfällighet gemensamhetsansl.  | --- Barrskog resp lövskog |                |
| --- Rättighet, gräns  | ○ Träd                    | × Kärr         |
|   | ~ Åker                    | ~ Berg i dagen |
|  Livinmätt Bostad, Uthus, Skärmtak | --- Järnväg               |                |
|  Takinmätt Bostad, Uthus, Skärmtak | ○ Belysningsstolpe        |                |
|  Kyrka                             | ○ Ledningsstolpe          |                |
|  Transformator                     | □ Kabelskåp               |                |
|   | □ Markhöjd                |                |
|   | +13.5 Höjddkurvor         |                |
|   | ~ Rutnätskryss            |                |
|   | --- Staket                |                |
|   | --- Stenmur               |                |
|   | --- Stödmur               |                |
|   | --- Häck                  |                |

### Detaljplanens syfte

Huvudsyftet med detaljplanen är att möjliggöra en ny förskola på del av fastigheten Västra Gärdet 2:1. Vidare är ett syfte att möjliggöra för en trygg trafiklösning för hämtning och lämning samt leveranser till förskolan.

Detaljplan för del av  
Västra Gärdet 2:1

## Antagandehandling

Utökat förfarande

Upprättad 2023-05-25, reviderad 2023-11-07 och 2025-01-28

Planenheten, Falkenbergs kommun

Antagen av  
kommunfullmäktige:  
2025-02-25

Laga kraft vunnen:  
2025-03-22

Diarienummer:  
2021/250



**Falkenbergs  
kommun**

Planen är ritad i  
koordinatsystem  
Plan: Sweref 99 12 00  
Höjd: RH 2000

A2 = Skala 1:1000

**352**