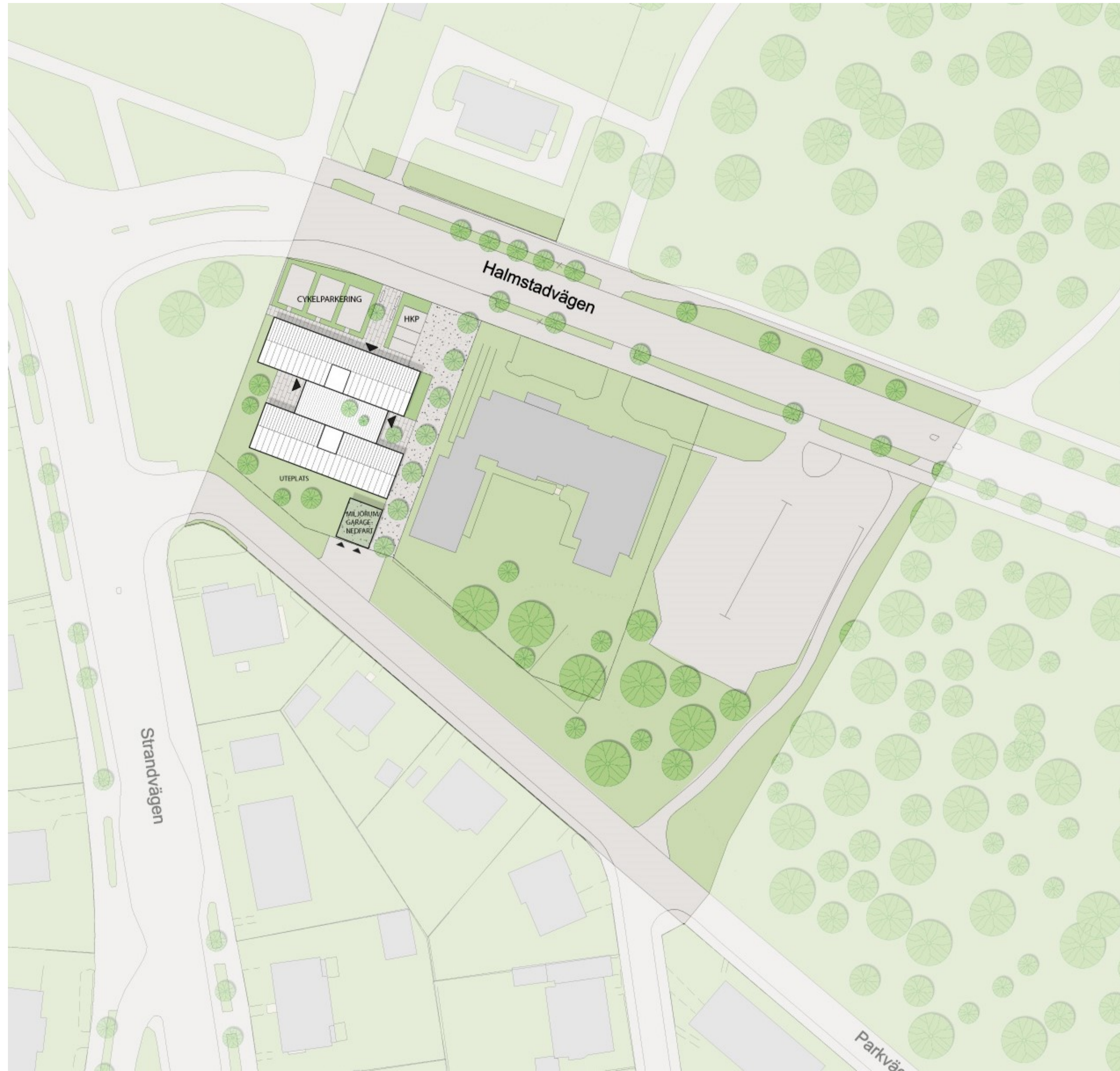






ILLUSTRATIONSKARTA



-  ENTRÉ
-  NY BEBYGGELSE
-  GRÖNYTA
-  GRUSYTA
-  BEFINTLIG BEBYGGELSE
-  ASFALT

TECKENFÖRKLARING GRUNDKARTA

- | | |
|---|--|
| <ul style="list-style-type: none"> --- Fastighetsgräns --- Traktgräns --- Kvarterstraktgräns --- Kvarternamn --- Traktnamn BERGA 2 Registernummer, fastighet med kvarternamn 1:2 Registernummer, fastighet med traktnamn S:7 GA:2 Registernummer, samfällighet gemensamhetsanl. --- Rättslig, gräns  Livnätt Bostad, Uthus, Skärmtak  Taknätt Bostad, Uthus, Skärmtak  Kyrka  Transformator --- Staket --- Stenmur --- Stödmur --- Häck | <ul style="list-style-type: none"> --- Körbana --- Stig --- Slätt --- Dike --- Ägostagsgräns --- Barrskog resp lövskog ○ Träd ○ Åker ○ Äng ○ Järnväg ○ Belysningsstolpe ○ Ledningsstolpe ○ Kabelskåp ○ Markhöjd ○ Höjdkurvor ○ Ruinåskryss ○ Kärr ○ Berg i dagen |
|---|--|

Framställd genom utdrag ur digital registerkarta, kommunens primärkarta samt nymätning, grundkarta 2024-08-22.

Fastighetsredovisning där brytpunkter ej redovisas med cirkelsymbol är osäker.

Mätklass III
Beteckningsstandard HMK-Ka



Skala 1:500 (A1)
(A3 1:1000)

Detaljplan för
Spetsen 1 med flera

ANTAGANDEHANDLING

Standardförfarande

Antagandehandling 2025-01-28

Planenheten, Falkenbergs kommun



**Falkenbergs
kommun**

Planen är ritad i
koordinatsystem
Plan: Sweref 99 12 00
Höjd: RH 2000

A1 = Skala 1:500

Antagen av
kommunfullmäktige:
2025-02-25

Laga kraft vunen:
2026-03-04

Diarienummer:
KS 2019/213

354