KOORDINATSYSTEM

PLAN: SWEREF 99 12 00

HÖJD: RH 2000

FÖRKLARINGAR

SE SGFs BETECKNINGSSYSTEM:
http://sgf.net/

UNDERSÖKNINGSPUNKT 1-10 ÄR HÄMTADE FRÅN TIDIGARE UNDERSÖKNINGAR.

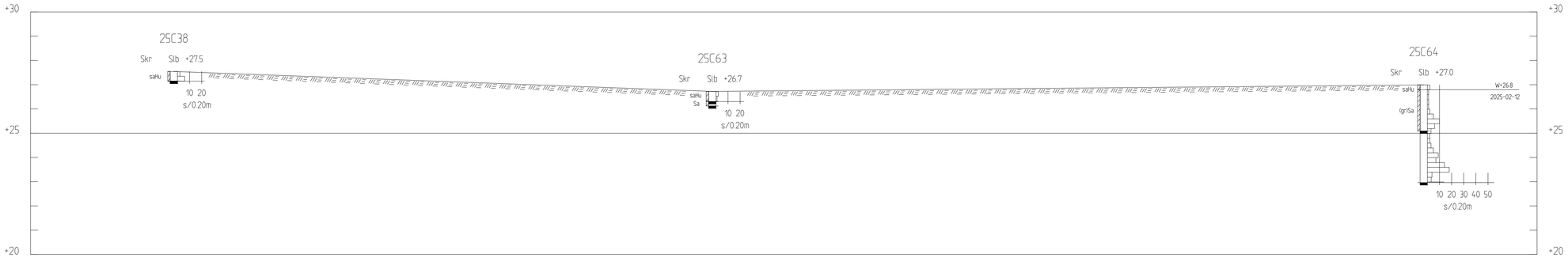

SEKTION G-G

H 1: 100 L 1: 200



SEKTION H-H

H 1: 100 L 1: 200

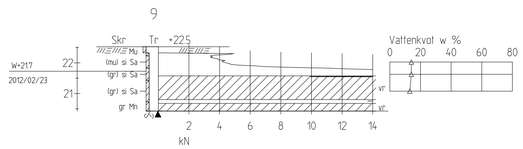

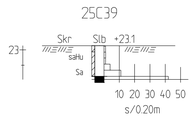

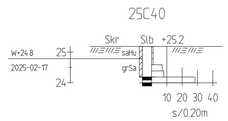

BET	ÄNDRINGEN AVSER	DATUM	SIGN

LYCKAN

FALKENBERG

C3S MILJÖTEKNIK AB

GEVÄRSGATAN 3
245 66 HELSINGBORG

UPPDRAG NR	RITAD/KONSTRUERAD AV	HANDLÄGGARE
C2567	MPT	MPT
DATUM	ANSVARIG	
2025-03-07	J. SANDSTRÖM	

GEOTEKNISK UNDERSÖKNING

PLANERINGSUNDERLAG

FALKENBERGS KOMMUN

SEKTION G-G, H-H, BORRHÅL 9, 25C39, 25C40

SKALA	NUMMER	BET
A1		
H 1:100 L 1:200	G-1-95	–

FIL: C:\Users\MPerHenPeterssonUhnEfver - C3S Miljöteknik AB\Uppdrag\K-D\V30 Falkenberg\Lycka\071 Geoteknik\05_Ritningar\MPT_SEKTIONER-G-1-95.dwg PLOTTAD: 2025-3-11 08:45:03 AV ANVÄNDARE: MPerHenPetersson