






ILLUSTRATIONSKARTA



TECKENFÖRKLARING

-  Befintlig bebyggelse
-  Exempel på ny bebyggelse
-  Gräs
-  Träd
-  Körbar yta



Detaljplan för
Skogstorp 4:171 m.fl.

ANTAGANDEHANDLING

Standardförfarande

Upprättad 2023-09-05, reviderad 2025-09-23

Plan- och Strategienheten, Falkenbergs kommun KONCEPT

Antagen av kommunfullmäktige:
2025-10-28 §105

Laga kraft vunnit:
2025-11-22

Diarienummer:
KS 2020/220



**Falkenbergs
kommun**

Planen är ritad i
koordinatsystem
Plan: Sweref 99 12 00
Höjd: RH 2000

A2

M118