


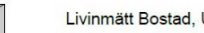


# ILLUSTRATIONSKARTA



## TECKENFÖRKLARING

-  Naturmark
-  Tomtmark
-  Överdämningsyta
-  Vägmark
-  Ny bebyggelse
-  Planområdesgräns

## TECKENFÖRKLARING GRUNDKARTA

- |   |   |       |                       |
|---|---|-------|-----------------------|
| -----   | Fastighetsgräns                               | ----- | Körbana               |
| -----   | Traktgräns                                    | ----- | Stig                  |
| -----   | Kvarterstraktgräns                            | ----- | Slänt                 |
| CENTRALEN   | Kvarteretsnamn                                | ----- | Dike                  |
| BERGA   | Traktnamn                                     | ----- | Ägoslagsgräns         |
| 2   | Registernummer, fastighet med kvartersnamn    | ----- | Barrskog resp lövskog |
| 1:2   | Registernummer, fastighet med traktnamn       | ----- | Träd                  |
| S:7 GA:2  | Registernummer, samfällighet gemensamhetsanl. | ----- | Åker                  |
| -----   | Rättighet, gräns                              | ----- | Äng                   |
|  | Livinmätt Bostad, Uthus, Skärmtak             | ----- | Järnväg               |
|  | Takinmätt Bostad, Uthus, Skärmtak             | ----- | Belysningsstolpe      |
|  | Kyrka   | ----- | Ledningsstolpe        |
|  | Transformator                                 | ----- | Kabelskåp             |
| -----   | Staket  | ----- | Markhöjd              |
| -----   | Stenmur                                       | ----- | Höjdkurvor            |
| -----   | Stödmur                                       | ----- | Rutnätskryss          |
| -----   | Häck  | ----- |                       |

Framställd genom utdrag ur digital registerkarta, kommunens primärkarta samt nymätning.

Fastighetsredovisning där brytpunkter ej redovisas med cirkelsymbol är osäker.

Mätklass III  
Beteckningsstandard HMK-Ka

Fastighetsredovisningen gällande 2023-10-30  
Detaljredovisningen gällande 2023-09-25  
Höjdkurvor gällande 2018-11-16



Detaljplan för  
del av Risarp 1:42

## ANTAGANDEHANDLING

Utökad förfarande

Upprättad 2022-04-05, reviderad 2025-02-04

Plan- och strategienheten, Falkenbergs kommun

Antagen av kommunfullmäktige:

[#datum]

Laga kraft vunnen:

[#datum]

Diarienummer:

KS 2010/303



**Falkenbergs  
kommun**

Planen är ritad i  
koordinatsystem  
Plan: Sweref 99 12 00  
Höjd: RH 2000

**[#DPnr]**