


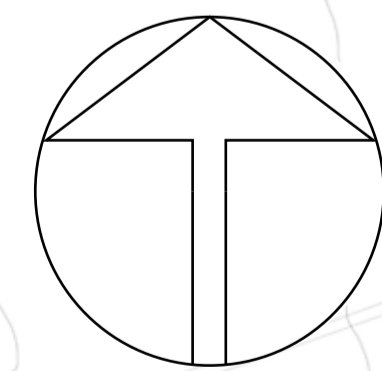


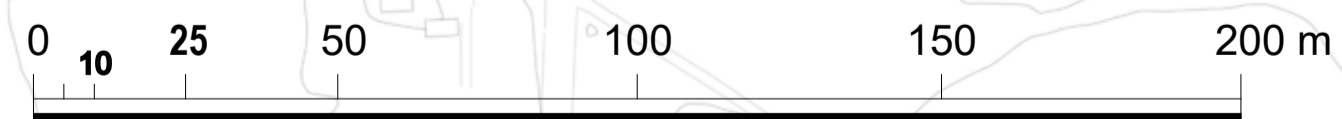



TECKENFÖRKLARING

-  Befintlig bebyggelse
-  Ny bebyggelse
-  Dagvattendamm



skala 1:2000
(A1)



| | | |
|---|----------------------------------|--|
| Detailplan för bland annat bostäder, verksamheter och idrottsplats Del av, Morup 23:1 m.fl. | |  Falkenbergs kommun |
| ANTAGANDEHANDLING Utökat planförfarande | | |
| Upprättad 2018-06-19 Reviderad 2020-03-10, 2023-12-12, 2025-11-25 | | Planen är ritad i koordinatsystem Plan: Sweref 99 12 00 Höjd: RH 2000 |
| Plan- och strategienheten | | A1 = Skala 1:2000 A3 = Skala 1:4000 |
| Antagen av kommunfullmäktige: 2025-12-16 § 145 | Laga kraft vunnen: 2026-01-10 | M119 |