



































ILLUSTRATIONSKARTA



TECKENFÖRKLARING

-  Naturmark
-  Tomtmark
-  Träd och buskar
-  Vägmark
-  Ny bebyggelse
-  Befintlig bebyggelse
- Planområdesgräns
- Föreslagen ny fastighetsgräns
- Befintlig fastighetsgräns

TECKENFÖRKLARING GRUNDKARTA

- | | |
|-----------------------------------------------------------------------------------------------------------------------|-----------------------------------------------------------------------------------------------------------|
|  Fastighetsgräns |  Körbana |
|  Traktgräns |  Stig |
|  Kvarterstraktgräns |  Slänt |
| CENTRALEN Kvarternamn |  Dike |
| BERGA Traktnamn |  Ägoslagsgräns |
| 2 Registernummer, fastighet med kvartersnamn |  Barrskog resp lövskog |
| 1:2 Registernummer, fastighet med traktnamn |  Träd |
| S:7 GA:2 Registernummer, samfällighet gemensamhetsanl. |  Åker |
|  Rättighet, gräns |  Äng |
|  Livinmätt Bostad, Uthus, Skärmtak |  Järnväg |
|  Takinmätt Bostad, Uthus, Skärmtak |  Belysningsstolpe |
|  Kyrka |  Ledningsstolpe |
|  Transformator |  Kabelskåp |
|  Staket |  Markhöjd |
|  Stenmur |  Höjdkurvor |
|  Stödmur |  Rutnätskruss |
|  Häck | |

Framställd genom utdrag ur digital registerkarta, kommunens primärkarta samt nymätning.

Fastighetsredovisning där brytpunkter ej redovisas med cirkelsymbol är osäker.

Mätklass III
Beteckningsstandard HMK-Ka

Fastighetsredovisningen gällande 2025-04-05
Detaljredovisningen gällande 2025-04-08
Höjdkurvor gällande 2018-11-16



Detaljplan för
del av Esered 1:216 m.fl.

SAMRÅDSHANDLING

Utökat förfarande

Upprättad 2025-10-08

Plan- och strategienheten, Falkenbergs kommun

Antagen av kommunfullmäktige:

[#datum]

Laga kraft vunen:

[#datum]

Diarienummer:

KS 2021/580



Falkenbergs kommun

Planen är ritad i koordinatsystem
Plan: Sweref 99 12 00
Höjd: RH 2000

A1 = Skala 1:1500

[#DPnr]